


a) Die Fluchtlinien der Pfuhlstraße, Barbarastrasse, Blasenbergstraße und der weiteren Wohnstraßen werden gemäß § 1 des Fluchtliniengesetzes vom 2. Juli 1875 in der Fassung vom 28. 3. 1918 nach Anhörung des Gemeinderates unter Zustimmung der Ortspolizeibehörde festgesetzt.



Bous/Saar, den 16. Dezember 1954
Der Bürgermeister der Gemeinde

Bous:

49
134

b) Der Fluchtlinienfestsetzung wird hiermit gemäß § 1 des Fluchtliniengesetzes vom 2. Juli 1875 in der Fassung vom 28. 3. 1918 die polizeiliche Zustimmung erteilt.




Bous/Saar, den 16. Dezember 1954
Der Amtsvorsteher
als Ortspolizeibehörde:

Der Plan über die Festsetzung der Fluchtlinien hat gemäß § 7 des Fluchtliniengesetzes vom 2. Juli 1875 in der Fassung vom 28. März 1918 in der Zeit vom 20. Dezember 1954 bis einschließlich 16. Januar 1955 zu jedermanns Einsicht offengelegen. Einwandungen sind nicht erhoben worden.

Bous/Saar, den 18. Januar 1955

Der Bürgermeister
der Gemeinde BOUS:




Mir

Der Plan über die Festsetzung der Fluchtlinien wird hiermit gemäß § 8 des Fluchtliniengesetzes vom 2. Juli 1875 in der Fassung vom 28. März 1918 förmlich festgestellt und in der Zeit vom 21. Januar bis einschließlich 17. Februar 1955 zu jedermanns Einsicht offengelegt.

Bous/Saar, den 18. Januar 1955

Der Bürgermeister
der Gemeinde BOUS:



Mir

TEILBEBAUUNGSPLAN: IN VERBINDUNG MIT DER
POLIZEIVERORDNUNG DES AMTSVORSTEHERS
ALS ORTSPOLIZEIBEHÖRDE IN BOUS VOM

ZUSTIMMUNG DES GEMEINDERATES IN BOUS
VOM:

ZUSTIMMUNG DER REG. D. SAARLD. MIN.
f. ÖFFENTL. ARBEIT U. WIEDERAUFBAU

LANDESPLANUNG Tgb. N° Lp. 1247/53 VOM 4. 8. 1953

Planungsstelle
DES KREISES SAARLOUIS
Saarlouis, 24.10.54
A. Töpfer
Diplom-Ingenieur

FLUCHTLINIENPLAN: OFFENGELEGEN VOM..... BIS

FÖRMLICH FESTGESTELLT AM.....

FLUCHTLINIENPLAN lt. BESCHLUSS D. GEMEINDERATES IN BOUS VOM.....

ZUSTIMMUNG D. AMTSVORSTEHERS (ALS ORTSPOL.BEH.) IN BOUS VOM.....

Straßenprofil M.=1:100

8,00m
1,50 5,00 1,50





BESTEHENDE GEBÄUDE



GEPLANTE GEBÄUDE



GEPLANTE STRASSE



VORDERE BAUFLUCHT



HINTERE BAUFLUCHT

KANAL

DER LANDRAT DES KREISES SAARLOUIS
P L A N U N G S S T E L L E

TEILBEBAUUNGS- U. FLUCHTLINIENPLAN
„BLASENBERG“

GEMEINDE: BOUS

AMTSBEZIRK: BOUS

Maßstab: 1:500

Saarlouis, den 30 10 54

Bearbeitet:

MAAS

BLATT:

MA

C. Schmidt
Diplom-Ingenieur