

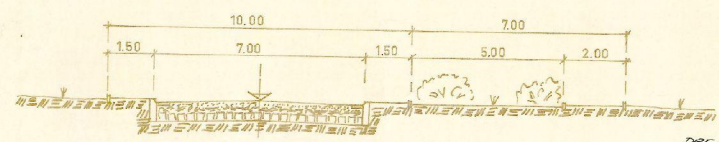
Kreis Saarouis
Gemarkung Bous
Flur 10 u. 13
Maßstab 1:500

Änderung des Bebauungsplanes gem. § 13 BBau G gemäß Gemeinderats-
beschluss vom 6. Februar 1965.
Nachdem der Minister für Öffentliche Arbeiten und Wohnungsbau
mit Verfügung vom 5. März 1965 - II A-5 - 357/65 - An 160 der
Planänderung zugestimmt hat und der Eigentümer der betroffenen
Parzelle und die Eigentümer der benachbarten Grundstücke mit
der Planänderung einverstanden sind, hat der Gemeinderat Bous
in der Sitzung vom 31. März 1965 die Planänderung als Satzung
gem. § 10 BBau G beschlossen.
Die öffentliche Auslegung gem. § 12 BBau G wurde am 29. April 1965
ortsüblich bekannt gemacht.

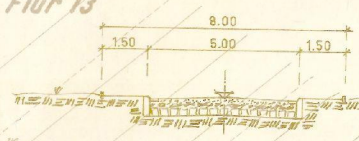
Bous, den 4. Mai 1965
Bürgermeister

Anschluss Blatt 4

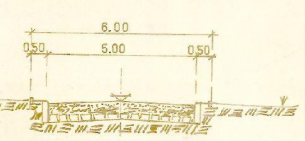
STRASSENPROFIL „A1“
M. 1:100



STRASSENPROFIL „B“
M. 1:100



STRASSENPROFIL „C“
M. 1:100



Der Bebauungsplan hat gemäß § 2 Absatz 6 BBauG. entgegen
dem B. d. d. B. bis zum 1. Jan. 1962
Der Bebauungsplan vorläufig gemäß § 10 Absatz 1 BBauG
vom Gemeinderat am 12. April 1962 beschlossen.
Bous, den 19. April 1962
der Bürgermeister.
Müller

Der Bebauungsplan wird gemäß § 11 BBauG genehmigt
Saarbrücken, den 18. 7. 62
Der Minister für Öffentliche Arbeiten u. Wohnungsbau
Im Auftrag

Der Bebauungsplan und die Begründung hierzu haben gemäß
§ 12 der Bundesbaugesetze vom 23. 6. 1962 in Verbindung mit der
Verordnung der Gemeinde Bous über die Art der öffentlichen
Bekanntmachungen vom 4. 10. 1962 in der Zeit vom 7. Juni bis
einschl. 14. Juni 1963 zu jedermanns Einsicht offenliegen.
Der Bebauungsplan ist mit der Bekanntmachung vom 7. Juni 1963
rechtsverbindlich geworden.
Bous, den 3. Juli 1963
Der Bürgermeister
der Gemeinde Bous.
Müller

ZEICHENERKLÄRUNG

- GEPLANTE GEBÄUDE
- BESTEHENDE STRASSEN
- GEPLANTE STRASSEN
- VORGARTEN
- VORDERE BAUFUCHTLINIE
- ALTE PARZELLENGRENZEN
- NEUE PARZELLENGRENZEN
- BORDSTEIN
- WASSERLEITUNG
- KANAL
- WO 1 = REINES WOHNGEBIET
OFFENE BAUWEISE
1 GESCH. BEBAUUNG
- WO 2 = REINES WOHNGEBIET
OFFENE BAUWEISE
2 GESCH. BEBAUUNG
- HINTERE BAUFUCHTLINIE
- GELTUNGSBEREICH DES BEBAUUNGS

DER LANDRAT DES KREISES SAARLOUIS
VERBAUAMT - PLANUNGSDIREKTION

BEBAUUNGSPLAN
UNTER DEM STEINERN KREUZ 2. BAUABSCHNITT

BOUS AMSTADT BOUS

Maßstab 1:500
Bous, den 17. NOV. 1961

Gezeichnet von: Müller
Geprüft von: Müller
Blatt 3

Sicherlich auf Grund der Katasterkarte
und anderer Aufnahmen
Saarouis den 15. Mai 1961