


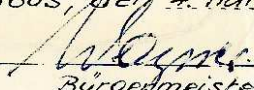


-  Baulinie
-  Baugrenze
-  Geänderte, neue Parzellengrenze

"Änderung des Bebauungsplanes gem. § 13 BBau G gemäß Gemeinderatsbeschuß vom 8. Februar 1965.
 Nachdem der Minister für Öffentliche Arbeiten und Wohnungsbau mit Verfügung vom 5. März 1965 - II A-5 - 357/65 - Kn 160 der Planänderung zugestimmt hat und der Eigentümer der betroffenen Parzelle und die Eigentümer der benachbarten Grundstücke mit der Planänderung einverstanden sind, hat der Gemeinderat Bous in der Sitzung vom 31. März 1965 die Planänderung als Satzung gem. § 10 BBau G beschlossen.
 Die öffentliche Auslegung gem. § 12 BBau G wurde am 29. April 1965... ortsüblich bekanntgemacht.

Bous, den 4. Mai 1965

 Bürgermeister



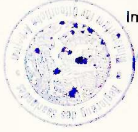
Der Bebauungsplan hat gemäß § 2 Absatz 6 BBauG. ausgefertigt
 vom 15. Jan. bis zum 14. Febr. 1962
 Der Bebauungsplan wurde gemäß § 10 BBauG. als Satzung
 vom Gemeinderat am 18. April 1962 beschlossen.



Bouss, den 19. April 1962
 Der Bürgermeister:
W. W. W.

Der Bebauungsplan wird gemäß § 11 BBauG genehmigt
 Saarbrücken, den 18. 7. 62

Der Minister für Öffentliche Arbeiten u. Wohnungsbau



Im Auftrag

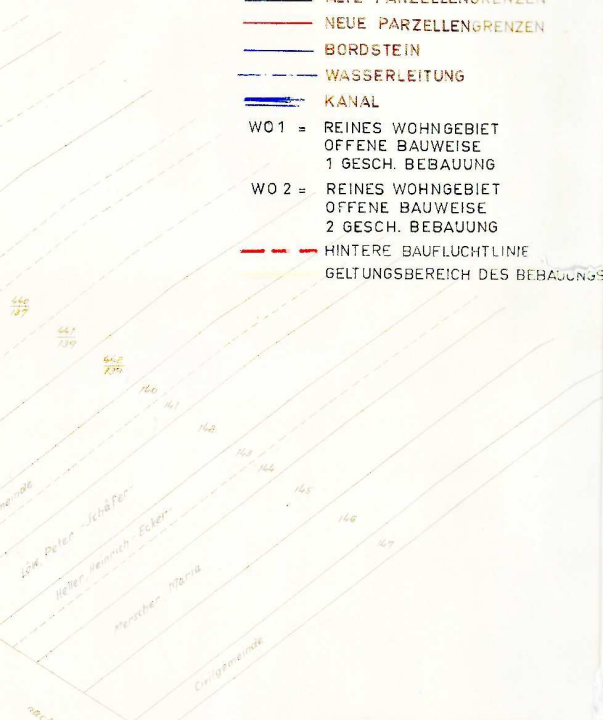
Der Bebauungsplan und die Begründung hierzu haben gemäß
 § 12 des Bundesbaugesetzes vom 23. 6. 1960 in Verbindung mit der
 Satzung der Gemeinde Bouss über die Art der öffentlichen
 Bekanntmachungen vom 4. 10. 1962 in der Zeit vom 7. Juni bis
 einschl. 14. Juni 1962 zu jedermanns Einsicht offengelegt.
 Der Bebauungsplan ist mit der Bekanntmachung am 7. Juni 1962
 nachträglich geordnet.



Bouss/Baar, den 3. Juli 1963
 Der Bürgermeister
 der Gemeinde Bouss:
W. W. W.

ZEICHENERKLÄRUNG

- GEPLANTE GEBÄUDE
- BESTEHENDE STRASSEN
- GEPLANTE STRASSEN
- VORGARTEN
- VORDERE BAUFLUCHTLINIE
- ALTE PARZELLEGRENZEN
- NEUE PARZELLEGRENZEN
- BORDSTEIN
- WASSERLEITUNG
- KANAL
- WO 1 = REINES WOHNGBIET
OFFENE BAUWEISE
1 GESCH. BEBAUUNG
- WO 2 = REINES WOHNGBIET
OFFENE BAUWEISE
2 GESCH. BEBAUUNG
- HINTERE BAUFLUCHTLINIE
- GELTUNGSBEREICH DES BEBAUUNGS



DER LANDRAT DES KREISES SAARLOUIS
 KREISBAUAMT - PLANUNGSSTELLE

BEBAUUNGSPLAN

UNTER DEM STEINERN KREUZ 2. BAUABSCHNITT

GEMEINDE: BOUSS ANSEHEN: BOUSS

MASSSTAB: 1:500 Datum: 17. NOV. 1961

Gezeichnet und
 gezeichnet: *M. W.*
 Gezeichnet: *M. W.*

Blatt: 3

Gezeichnet
W. W. W.

Gezeichnet auf Grund der Katasterkarte
 und anderer Unterlagen
 Saarbrücken, den 15. Mai 1961